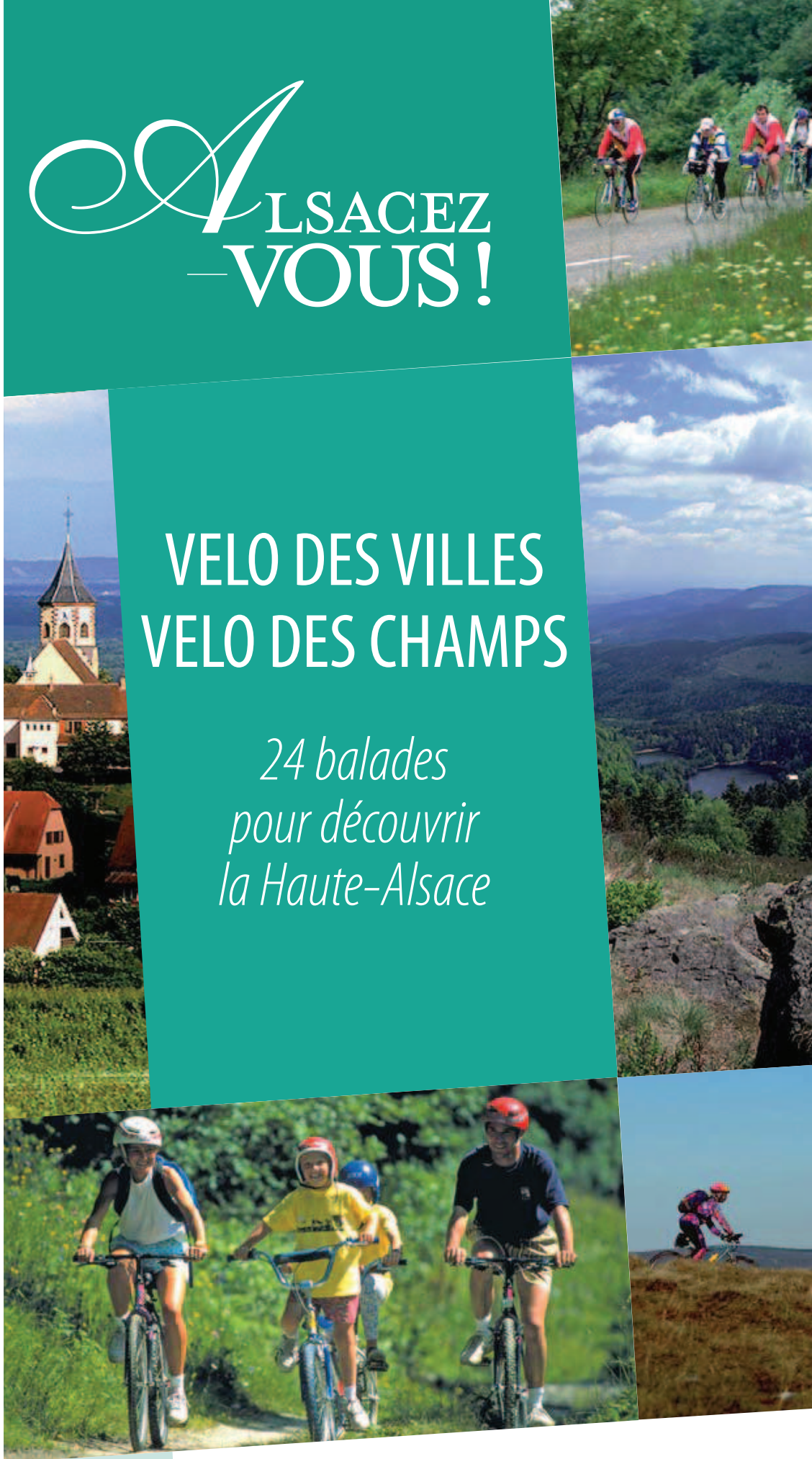


ALSACEZ  
-VOUS!

VELO DES VILLES  
VELO DES CHAMPS

*24 balades  
pour découvrir  
la Haute-Alsace*



ON EN A TOUS BESOIN

# Munster

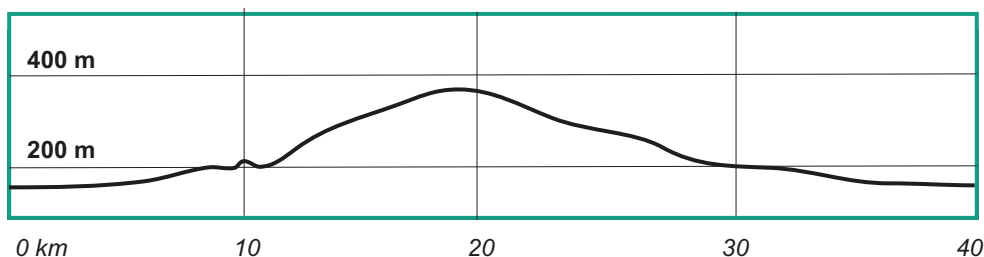
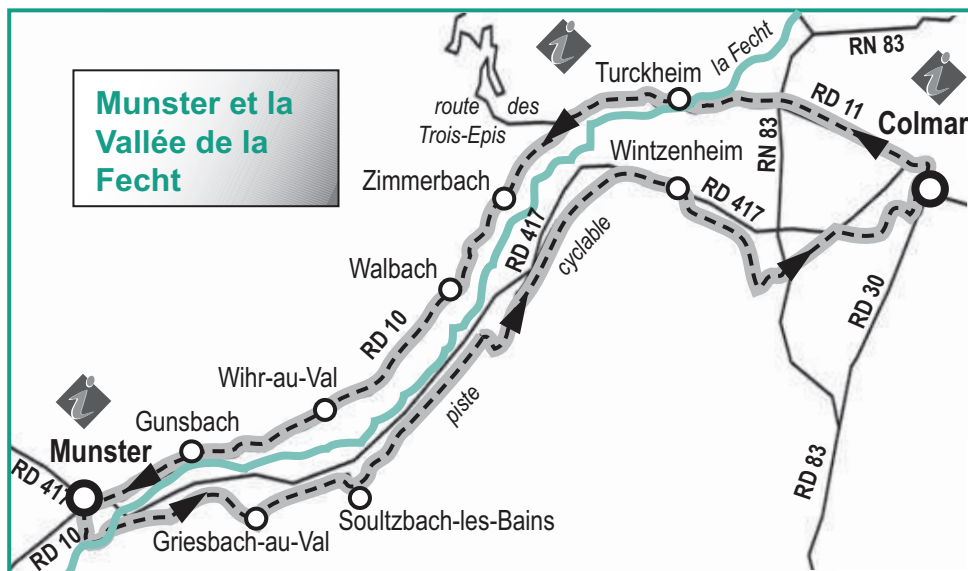
Circuit n° 8

40 km

Départ : Colmar - Gare SNCF

Circuit légèrement vallonné

Dénivelé : 290 m



## Itinéraire

**Colmar** : Place de la gare SNCF, passer au-dessus du pont et prendre la direction de Turckheim, par la RD11.

5,5 km **Turckheim**. Cité vigneronne. Nombreuses maisons à colombages des 16<sup>ème</sup> et 17<sup>ème</sup> siècles. Corps de Garde, magnifique clocher. Vestiges de l'enceinte fortifiée urbaine formant un triangle avec 3 portes : porte du Brand-Oeltor (1315), porte de France (1313), surmontée d'un nid de cigogne, porte de Munster du 14<sup>ème</sup> siècle.

A la sortie de la ville prendre direction Trois-Epis.

7,5 km Croist. RD11 / RD10, prendre à gauche RD 10 dir. Munster.

9 km **Zimmerbach**. Maisons à colombages. Eglise Saint-Georges : chœur gothique avec custode du 15<sup>ème</sup> siècle. Nef (1879). Ossuaire (1619) au cimetière.

- 11 km **Walbach.** Château des 12<sup>ème</sup>/14<sup>ème</sup> siècles (exploitation agricole).  
Fontaine.
- 12,5 km **Wihr-au-Val.** Village viticole au pied du Sonnenberg. Ancienne porte  
de ville fortifiée. Fontaine Saint-Martin. Fontaine aux enfants  
"Kinderbrennle".
- 14,5 km **Gunsbach.** Maison à tourelle (1599), 1 rue de Munster. Maison du  
docteur Schweitzer, Prix Nobel de la Paix en 1952. Monument Albert  
Schweitzer.
- 18,5 km **Munster.** Son nom provient des moines Irlandais venus au  
7<sup>ème</sup> siècle achever l'évangilisation de l'Alsace en y fondant une abbaye,  
"un monastère". Collégiale Saint-Nicolas de Munster du 13<sup>ème</sup> siècle.  
Munster est célèbre pour son fromage du même nom. La Maison du Parc  
Naturel Régional des Ballons des Vosges vous fera voyager à travers les  
milieux naturels, le patrimoine culturel, les paysages et la géologie.
- 19,5 km A la sortie de Munster par la RD 10 en direction de Muhlbach prendre  
à gauche dir. stade pour rejoindre la piste cyclable.
- 22 km **Griesbach-au-Val**
- 25 km **Soultzbach-les-Bains.** Maisons à colombages du 18<sup>ème</sup> siècle.  
Lavoir. Les bains de Soultzbach, lancés vers 1615, furent très appréciés  
aux 17 et 18<sup>ème</sup> siècles. Le célèbre séducteur italien Casanova y séjourna  
quelques temps.
- 30 km **Saint-Gilles** (lieu-dit)
- 31 km Lycée agricole et horticole (sur votre droite la route des Cinq  
Châteaux).
- 33 km **Wintzenheim.** Ville viticole et touristique. Maisons de vigneron  
à colombages des 16<sup>ème</sup>/17<sup>ème</sup>/18<sup>ème</sup> siècles. Hôtel de ville, ancien  
manoir des Chevaliers de Saint-Jean, vitraux. Ruines perchées du  
château de Hohlandsbourg (1279). Ruines du château de Pflixbourg  
(1220) : enceinte polygonale, donjon circulaire (légende de la Dame  
Blanche).
- 40 km **Colmar.** Préfecture du Haut-Rhin, ville d'Art et d'Histoire, la Maison  
des Têtes, la Maison Pfister, la Place de l'Ancienne Douane, le quai de la  
Poissonnerie, le Musée d'Unterlinden, l'église des Dominicains, l'église  
Saint-Matthieu, la collégiale Saint-Martin, le quai des Tanneurs,  
la Petite Venise, la maison natale et le Musée Bartholdi...



#### Office de Tourisme de Colmar

4, rue Unterlinden - 68000 COLMAR  
Tél. 03 89 20 68 92 - Fax 03 89 20 69 14 - [www.ot-colmar.fr](http://www.ot-colmar.fr)

#### Office de Tourisme de Turckheim

Corps de Garde - 68230 TURCKHEIM  
Tél. 03 89 27 38 44 - Fax 03 89 80 83 22 - [www.turckheim.fr](http://www.turckheim.fr)

#### Office de Tourisme de la Vallée de Munster

1, rue du Couvent - 68140 MUNSTER  
Tél. 03 89 77 31 80 - Fax 03 89 77 07 17 - [www.la-vallée-de-munster.com](http://www.la-vallée-de-munster.com)