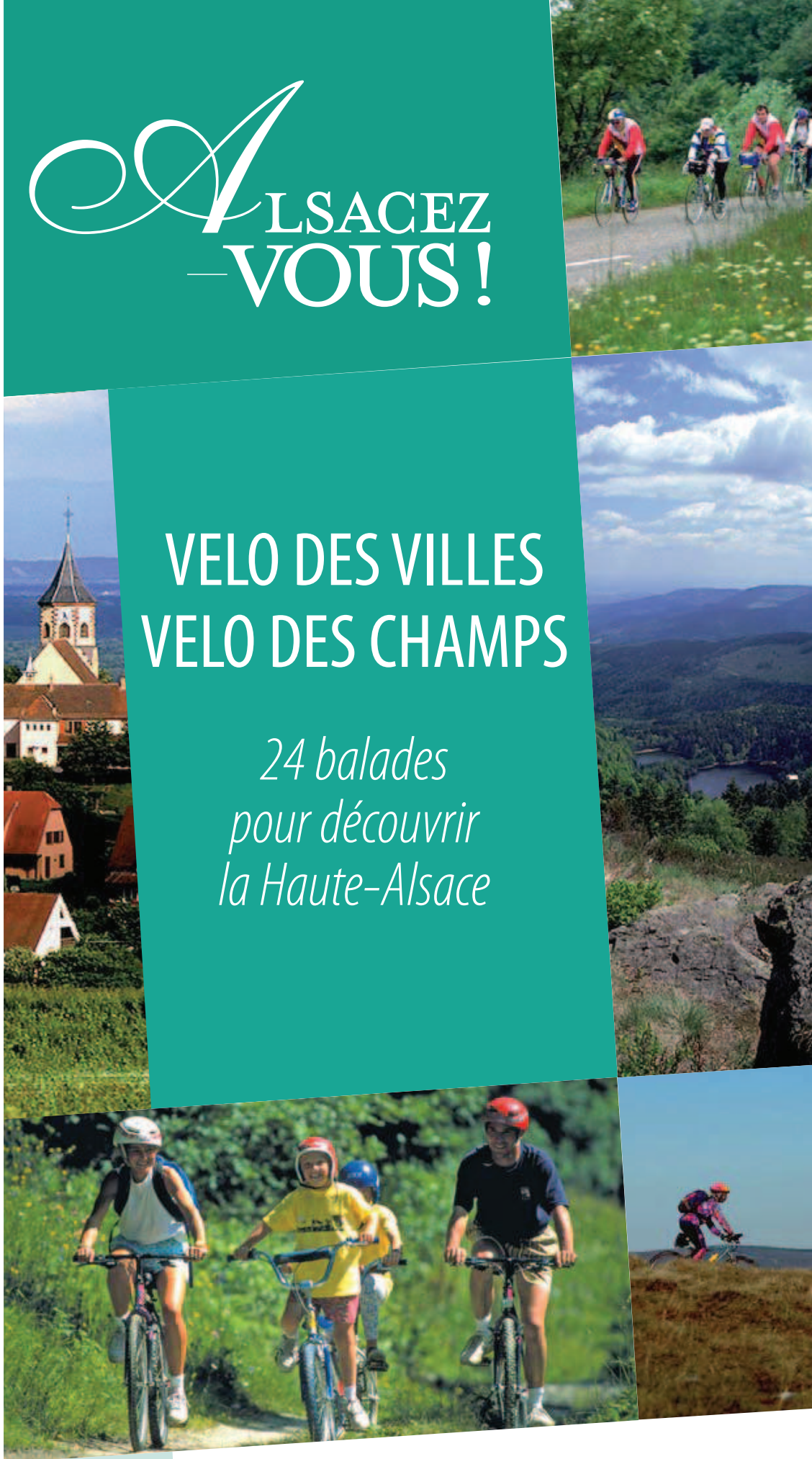


ALSACEZ
-VOUS!

VELO DES VILLES
VELO DES CHAMPS

*24 balades
pour découvrir
la Haute-Alsace*



ON EN A TOUS BESOIN

Mulhouse

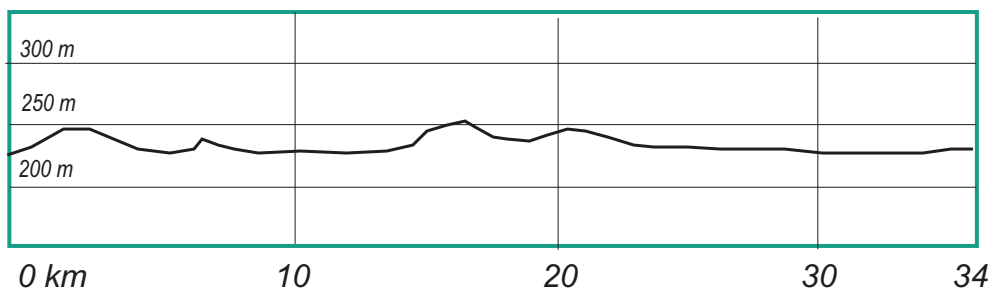
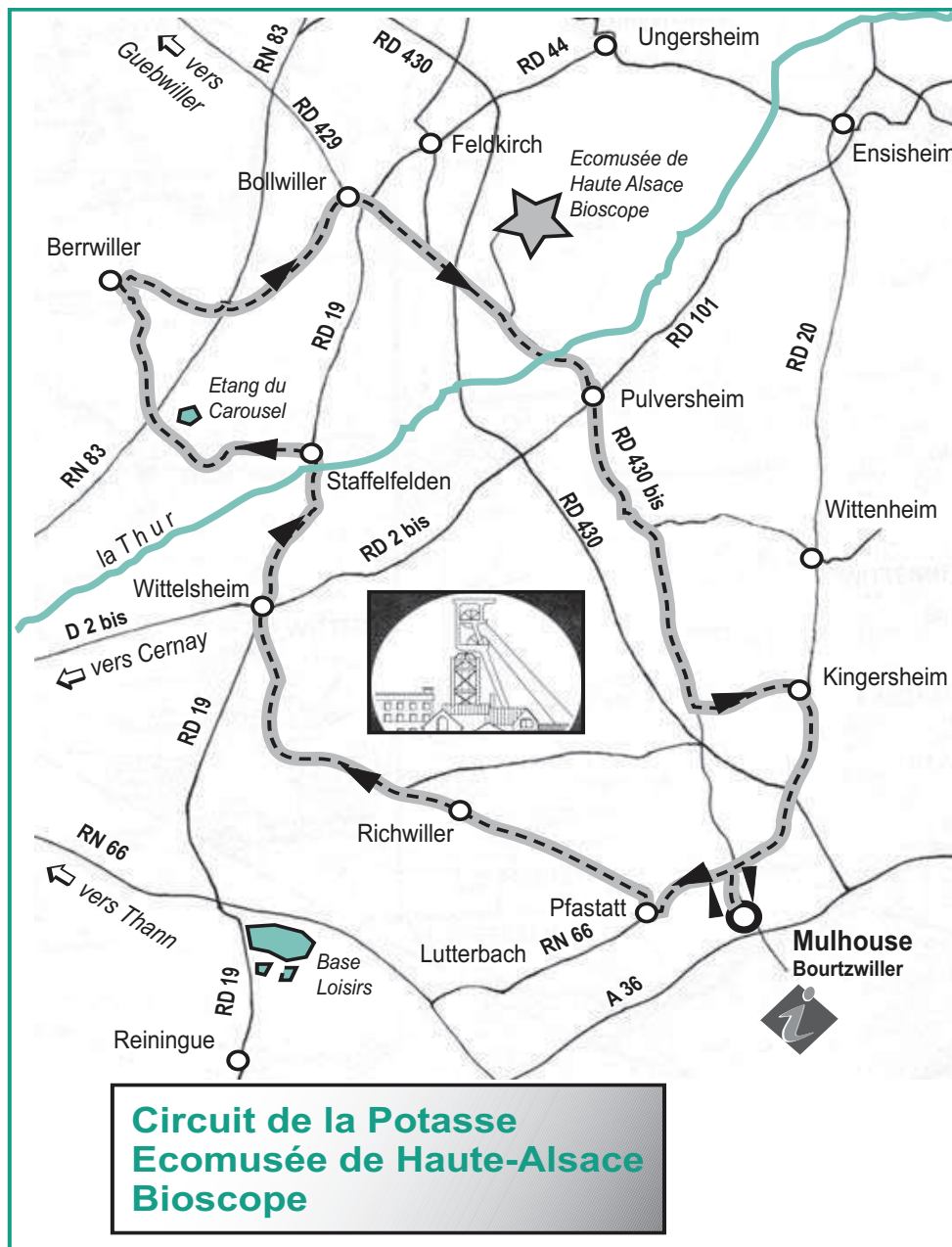
Circuit n° 7

24 km

Départ : Mulhouse-Bourtzwiller

Maison des Associations, rue de Soultz (église)

Circuit sans difficulté - **Dénivelé : 50 m**





Itinéraire

Mulhouse-Bourtzwiller : Maison des associations, (église), prendre direction Pfastatt.

2 km **Pfastatt**

3,5 km **Richwiller**. *Puits Amélie II*

9 km **Wittelsheim**

Puits Joseph Else : vestiaire. Fontaine de la Berrichonne, par Cacheux.

11,5 km **Staffelfelden**. *Puits Marie-Louise*

12 km Croist. RD 19 / RD 51, prendre à gauche.

15,5 km **Berrwiller**

Puits de Berrwiller. Prendre à droite dir. Bollwiller.

20 km **Bollwiller**

Puits Alex. Château Renaissance (tour d'escalier 1599), remanié au 18^{ème} siècle. Mairie : ancienne maison des Zurlinden. Eglise Saint-Charles (1848), autel baroque du 17^{ème} siècle.

22 km **Ecomusée de Haute-Alsace - Bioscope** à 750 m, sur votre gauche.

Puits Rodolphe I & II.

24 km **Pulversheim**

Puits Théodore et Eugène. Vestiges du château des Rosen.

26 km **Schoenensteinbach** (lieu-dit). *Vestiges du couvent cistercien de Schoenensteinbach.*

31 km **Kingersheim**

Aquarium tropical.

33 km **Mulhouse-Bourtzwiller**

Réputée pour ses musées techniques et notamment le Musée National de l'Automobile « Collection Schlumpf », de l'Impression sur Etoffes, de la Cité du Train, etc... Le Vieux Mulhouse, l'Hôtel de Ville, la Tour du Bollwerk, etc...



Office de Tourisme de Mulhouse

9, avenue du Maréchal Foch - 68100 MULHOUSE

Tél. 03 89 35 48 48 - Fax 03 89 45 66 16 - www.tourisme-mulhouse.com