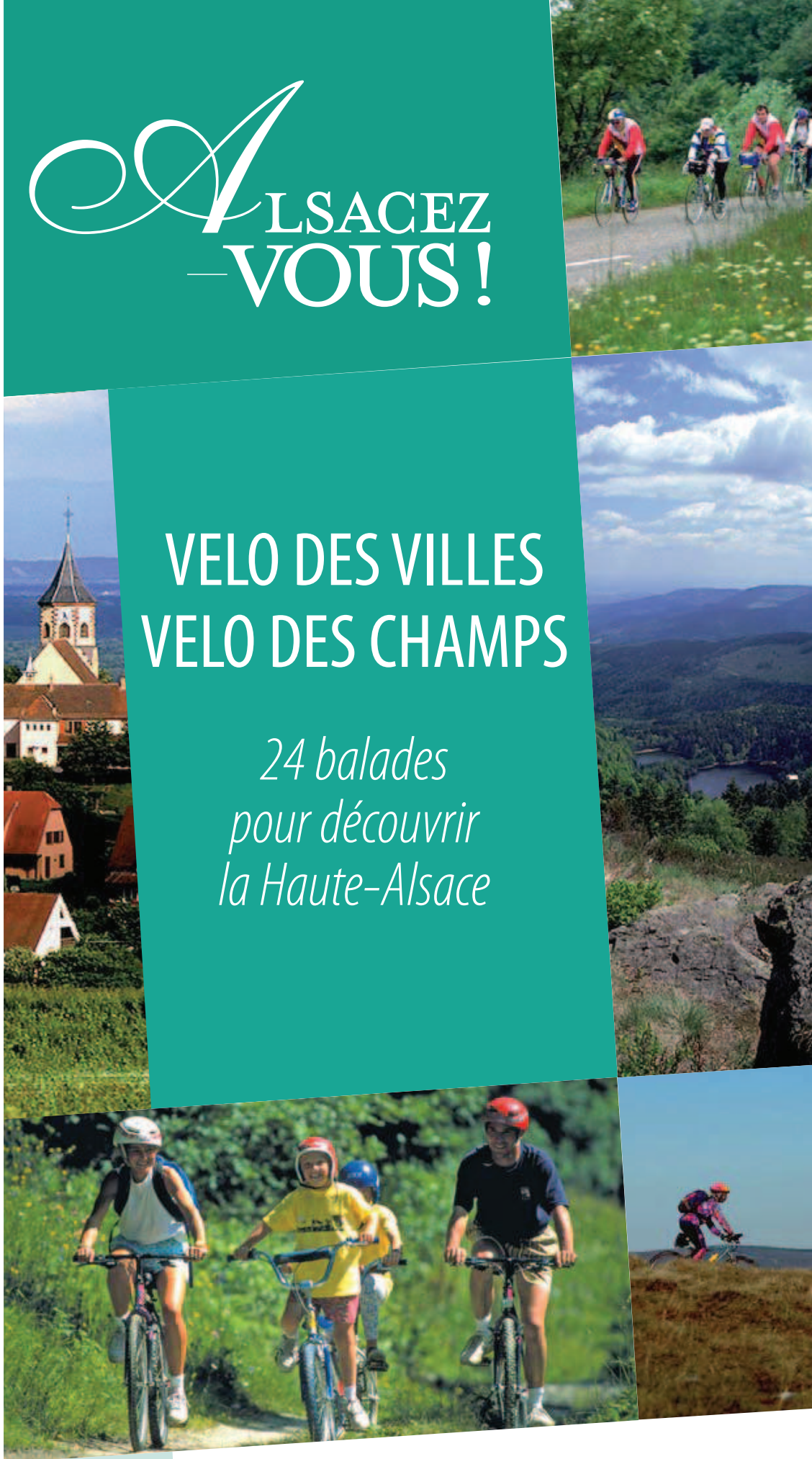


ALSACEZ
-VOUS!

VELO DES VILLES
VELO DES CHAMPS

*24 balades
pour découvrir
la Haute-Alsace*



ON EN A TOUS BESOIN

Vignoble et Plaine

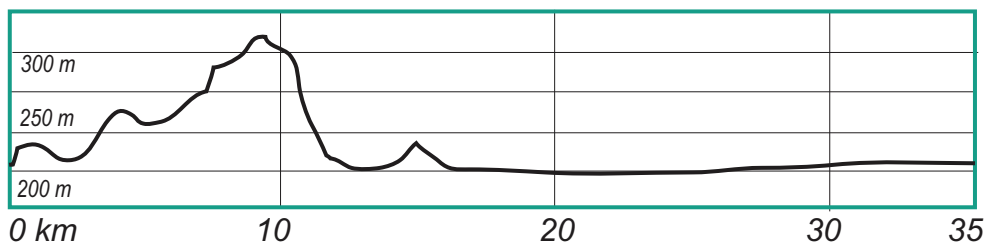
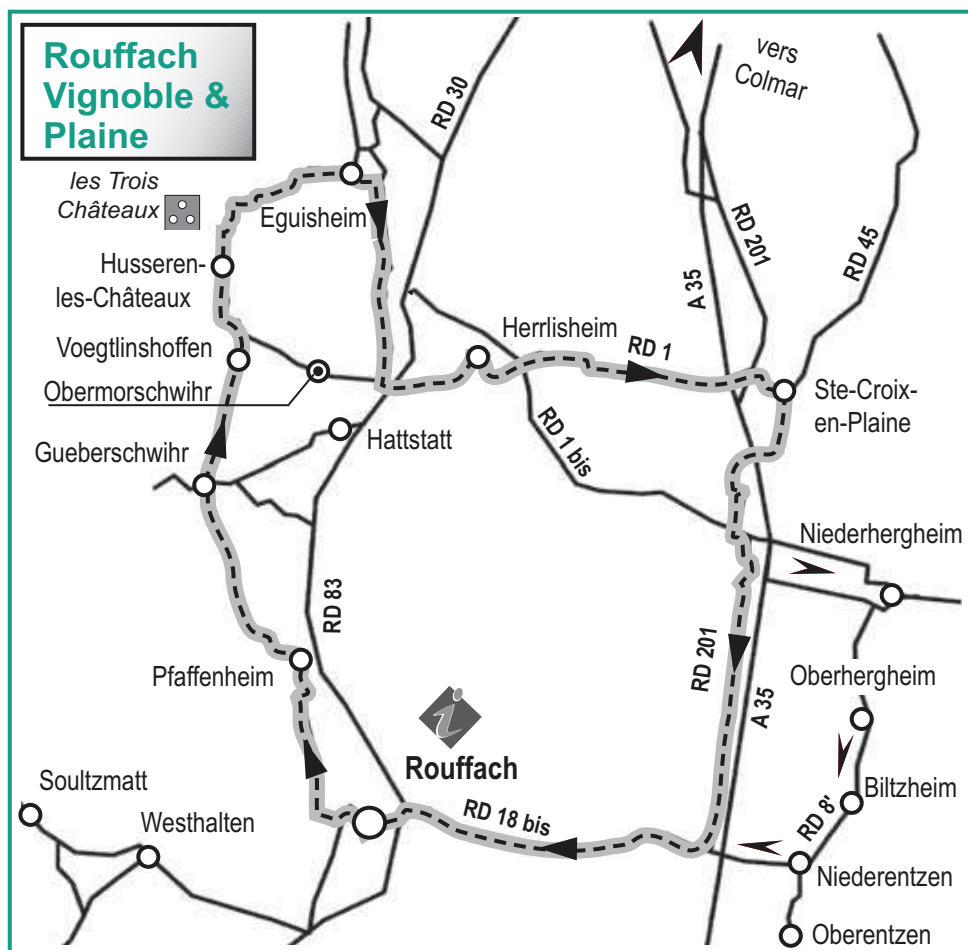
Circuit n° 24

35 km

Départ : Rouffach - Centre ville

Circuit vallonné au début

Dénivelé : 180 m



Itinéraire

Rouffach : Centre ville, monter dans le vignoble, direction Pfaffenheim, passer devant le Château d'Isenbourg.

3 km **Pfaffenheim**. Bourg viticole. Vestiges du Laubeck. Maisons de vigneron Renaissance. Eglise Saint-Martin : beau chœur roman tardif (début du 13^{ème} siècle), nef (1894), clocher (1976). Chemin de croix vers la chapelle de pèlerinage Notre-Dame de Schauenberg.

- 5,5 km **Gueberschwihr.** *Village fortifié réputé pour ses nombreuses maisons de vigneron des 16^{ème}/18^{ème} siècles en pierre et à colombages, parmi lesquelles les anciens châteaux de Nortgasse et Mittelburg. Fontaines. Porte (1619) place de l'église. Porte d'entrée et porte de la tourelle d'escalier, 11 rue Haute. Ferme de vigneron. Pont (1538) devant l'église, vestige du cimetière fortifié. L'église romane (vers 1130) fut détruite en 1835 et reconstruite dès 1878. Le beau clocher roman du 12^{ème} siècle (36 m) est conservé, toit en bâtière, fenêtres géminées. Couvent de Saint-Marc dans la forêt, à l'Ouest, fondé au 7^{ème} siècle pour des bénédictins.*
- 7,5 km **Voegtlinshoffen.** *Fontaine octogonale du 18^{ème} siècle, surmontée d'une petite statuette "le Rabseppela". Eglise Saint-Nicolas (1788) : mobilier du 18^{ème} siècle baroque, maître-autel de style Louis XVI, orgue Rabiny (1750). Vestiges romans dans les bâtiments et le jardin du préventorium de Marbach.*
- 9 km **Husseren-les-Châteaux.** *Route des Cinq Châteaux. Ruines des châteaux de Weckmund (vestiges du logis seigneurial), de Wahlenbourg, de Dagsbourg, du château restauré du Hohlandsbourg et du Pflixbourg. Maison de la dîme. Carrière de grès rose. Vigne, vins fins d'Alsace. Caveaux de dégustation.*
- 12 km **Eguisheim.** *Petite ville viticole très pittoresque et bien conservée, en 3 cercles concentriques autour du château. Vestiges des remparts. Ruines du château octogonal du 8^{ème} siècle des évêques de Strasbourg. Belles maisons de vigneron des 15^{ème}, 16^{ème} et 17^{ème} siècles, les unes en pierre, les autres à colombages, oriels et pignons. Ancien hôtel de ville des 14^{ème}/15^{ème} siècles.*
A la sortie du village, prendre RD 1 bis à droite.
- 17 km **Herrlisheim.** *Tour (1370) des anciens remparts, dite Schelmenturm (tour des vauriens). Ruines du château du 13^{ème} siècle.*
Maisons Renaissance du 17^{ème} siècle.
Croist. RD 1bis / RD 1, prendre à gauche.
- 22 km **Sainte-Croix-en-Plaine**
Remparts du 13^{ème} siècle, conservés sur presque tout le pourtour de l'agglomération. Vestiges du château dans l'école de filles (15^{ème} ou 16^{ème} siècle). Mairie du 18^{ème} siècle. Maisons anciennes Renaissance (1686). Ancienne église conventuelle, chœur polygonal (1551).
- 24,5 km ➤ Variante par Niederhergheim, Oberhergheim, Biltzheim et Niederentzen, prendre à gauche.
- 29 km Croist. RD 18b, à droite direction Rouffach.
- 35 km **Rouffach.** *Musée du Bailliage de Rouffach, dans l'ancienne halle aux blés : évolution de la ville, archéologie, histoire. Eglise Notre-Dame des 11^{ème}/14^{ème} siècles. Fontaine dite Stockbrunnen de 1534 avec statue de la Vierge, place du Maréchal Foch. Statue de Saint-Jean-Népomucène du 18^{ème} siècle. Ancienne tannerie du 18^{ème} siècle, en bordure de l'ancien Ohmbach.*



Office de Tourisme du Canton de Rouffach

12 A, pl. de la République - 68250 ROUFFACH

Tél. 03 89 78 53 15 - Fax 03 89 49 75 30 - www.alsacenet.com