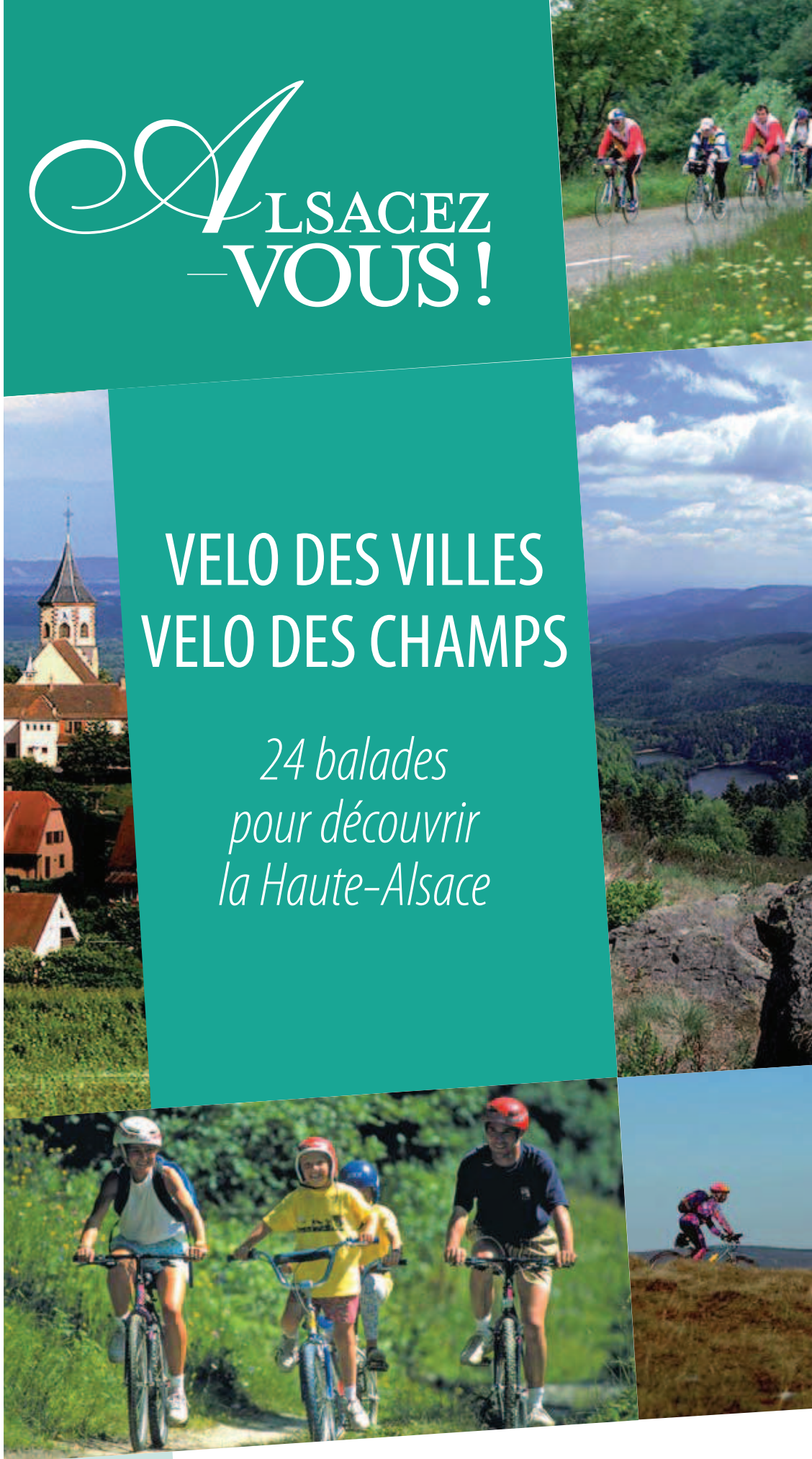


ALSACEZ
-VOUS!

VELO DES VILLES
VELO DES CHAMPS

*24 balades
pour découvrir
la Haute-Alsace*



ON EN A TOUS BESOIN

Saint-Louis

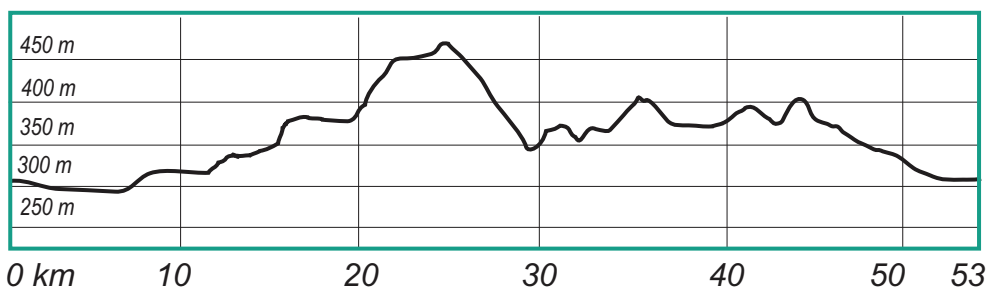
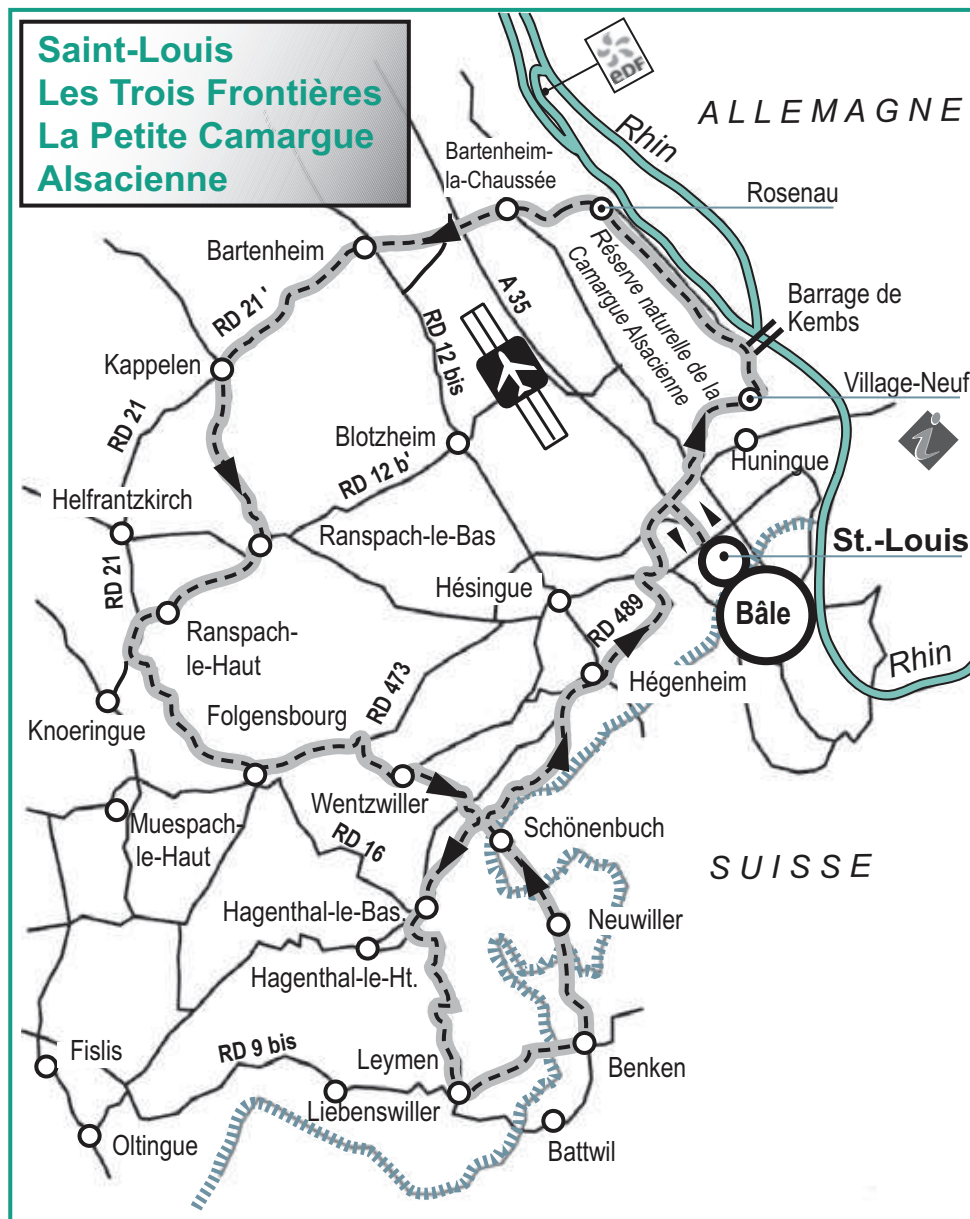
Circuit n° 20

53 km

Départ : Saint-Louis - Gare SNCF

Circuit vallonné

Dénivelé : 560 m





Itinéraire

Saint-Louis - Gare SNCF : Remonter la rue de la Gare, puis prendre à gauche la rue de Mulhouse. Rue de Village-Neuf sur la droite.

2,5 km **Village-Neuf.** Traverser le village puis rejoindre la route EDF vers la Petite Camargue.

3,5 km **Le Barrage de Kembs** *alimente le Grand Canal d'Alsace, où sont installés 4 aménagements (centrales hydroélectriques et écluses) : Kembs, Ottmarsheim, Fessenheim et Vogelgrun.*

5 km **La Petite Camargue Alsacienne**
Première réserve naturelle d'Alsace, créée en 1982, elle est un vaste marais de plus de 200 ha (dont 150 classés).

7,5 km **Rosenau**

9 km **Bartenheim-la-Chaussée**

11,5 km **Bartenheim.** *Maisons Renaissance.*

13,5 km **Brinckheim**

15 km **Kappelen.** A la sortie du village, prendre à gauche la rue de la Forêt, puis le chemin de Kappelen.

19 km **Ranspach-le-Bas**

21 km **Ranspach-le-Haut.** *Maisons à colombages. Eglise Saint-Etienne (1773), autel et chaire baroques.*

26 km **Folgensbourg.** *Historiquement connu pour son argile. En 1861, on y dénombrait cinq ateliers de poterie et trois de tuileries.*

29 km **Wentzwiller**

33 km **Hagenthal-le-Bas.** *Ancien château des Eptingen.*

37,5 km **Leymen.** *Ruines du château de Landskron.*

40 km **Benken** (Suisse)

42 km **Neuwiller**

44 km **Schönenbuch** (Suisse)

48,5 km **Hegenheim.** *Vestiges de la station romaine entre Hegenheim et Allschwil.*

53 km **Saint-Louis.** *Vestiges préhistoriques. Tombe dite "campaniforme" (restes de sépulture), 1500 av. J.-C. Nombreux tumulus dans les environs.*



Office de Tourisme du Pays de Saint-Louis-Huningue

81, rue Vauban - BP. 19 - 68128 VILLAGE-NEUF

Tél. 03 89 70 04 49 - Fax 03 89 67 30 80 - www.alsace-cotesud.com