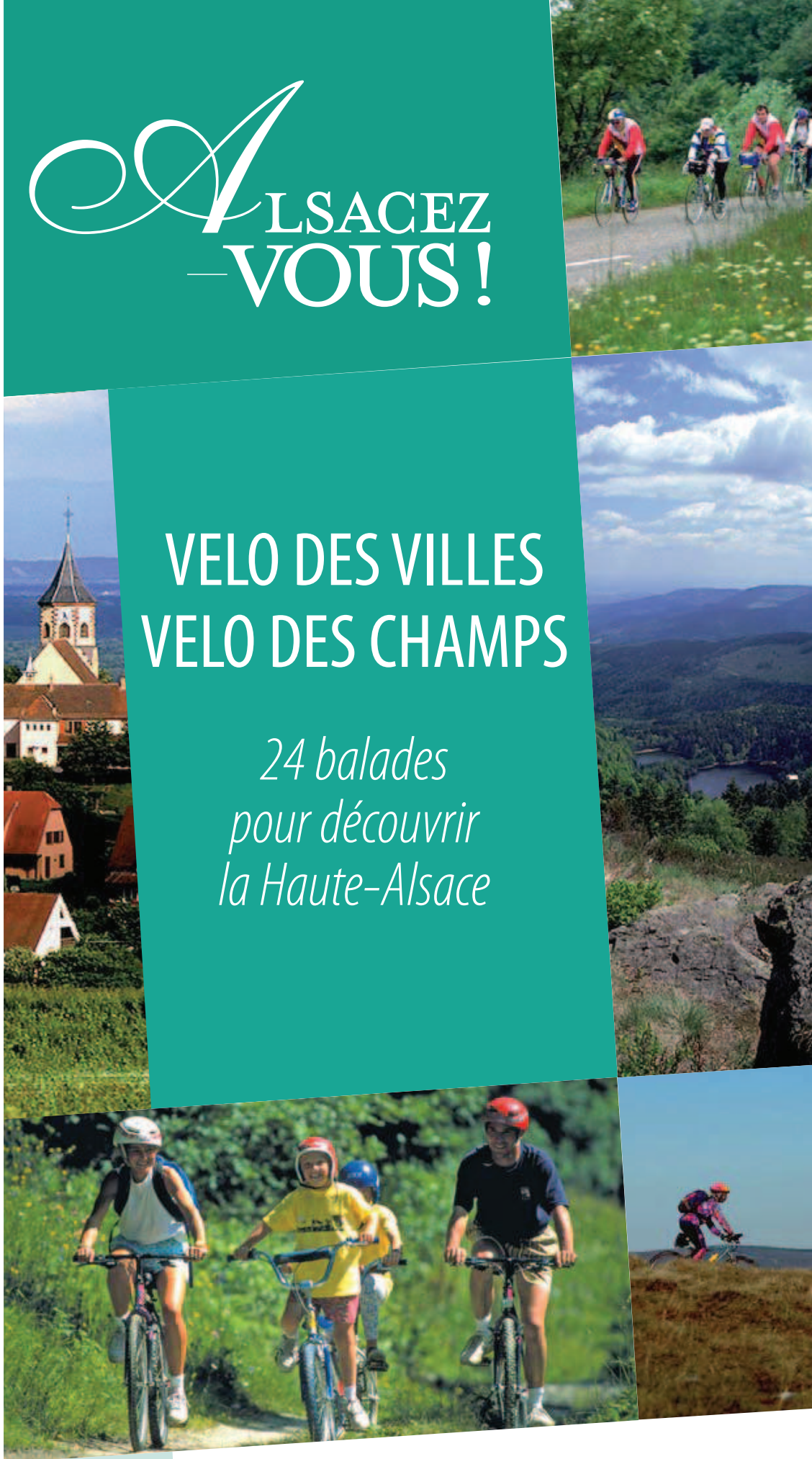


ALSACEZ
-VOUS!

VELO DES VILLES
VELO DES CHAMPS

*24 balades
pour découvrir
la Haute-Alsace*



ON EN A TOUS BESOIN

Kaysersberg

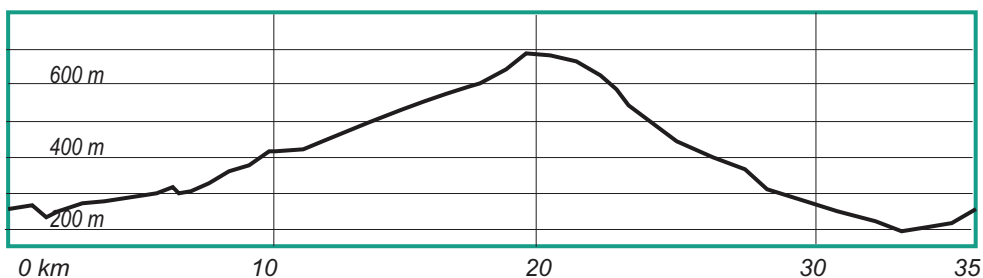
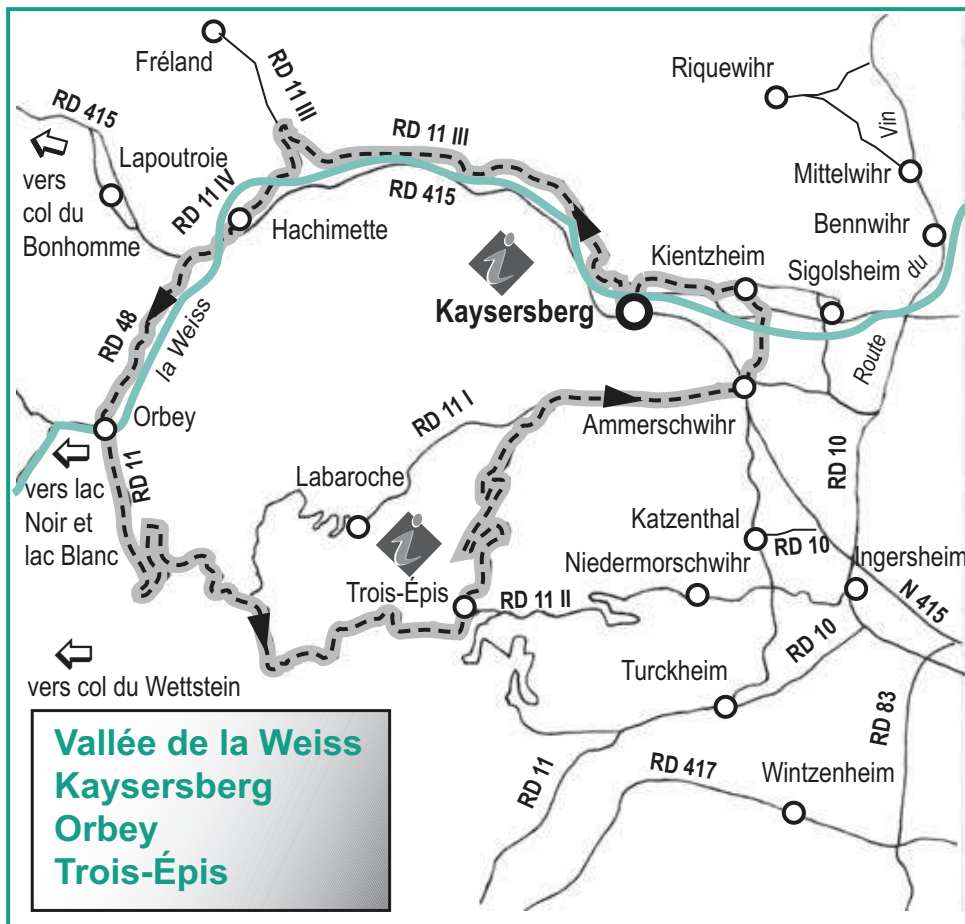
Circuit n° 11

35 km

Départ : Kaysersberg

Circuit montagne

Dénivelé : 720 m



Itinéraire

Kaysersberg : prendre direction Lapoutroie, par la D 11III.

8,5 km **Hachimette**

9,5 km Croist. RD 415 / RD 48, prendre à droite dir. Orbey.

- 12 km **Orbey.** Musée-mémorial du Linge (guerre 1914-18). Visite du champ de bataille. Musée du Val d'Orbey. Tissages industriels. Possibilité de rallier le lac Noir et le lac Blanc par la RD 48 II.
Rocher observatoire du Belmont.
- 13,5 km **Tannach**
A moins de 10 km par la RD 11 IV, vous arriverez au col du Linge, à la nécropole nationale du Linge et au col du Wettstein.
- 23,5 km **Trois-Épis.** Station climatique. Pèlerinage marial. Promontoire rocheux du Galz (730 m).
- 31 km **Ammerschwihr**
Village fortifié du 13^{ème} siècle : les restes de fortifications, la porte haute ou "Obertor", du 16^{ème} siècle : la tour des Voleurs ou "Schelmenturm", ainsi nommée parce qu'elle servait de prison, la tour des Bourgeois ou "Bürgerturm", la fontaine de l'Homme Sauvage, des vestiges de l'ancien hôtel de ville datant de 1552 et les maisons de la Grande-Rue. L'église Saint-Martin (1564) au clocher néo-gothique reconstruit en 1910, le Christ des Rameaux et l'escalier de la Tribune du 16^{ème} siècle. Culture de la Vigne, grand cru du Kaefferkopf.
Le Golf d'Ammerschwihr propose un parcours de 18 trous dans un cadre exceptionnel entre vignes et forêts.
Prendre la Route du Vin à gauche.
- 33 km **Kientzheim**
Restes des remparts du 14^{ème} siècle. Char de 1944, à la sortie ouest. Monument Schwartz. Le Château de Kientzheim du 16^{ème} siècle abrite le Musée du Vignoble et du Vin d'Alsace, ainsi que le siège de la Confrérie Saint-Etienne : elle œuvre notamment au rayonnement des vins d'Alsace et à leur incomparable magie.
- 35 km **Kaysersberg.** On repère de loin le donjon du château impérial dressé comme aux aguets pour surveiller l'entrée de la vallée, passage entre la plaine du Rhin et la Lorraine. Bien préservée, malgré les destructions des deux guerres, la ville fleurie est à découvrir à pied ou à vélo : l'hôtel de ville Renaissance et sa balustrade en bois ouvragée, l'église Sainte-Croix (12^{ème} et 19^{ème} siècles), avec son monumental Christ en croix de 4,10 m de haut. Son magnifique retable sculpté...



Office de Tourisme de Trois-Épis

2, imp. Poincaré - 68410 TROIS-ÉPIS - Tél. 03 89 49 80 56 - Fax 03 89 49 80 68

Office de Tourisme de Kaysersberg

39 rue du Gal de Gaulle - 68240 KAYSERSBERG

Tél. 03 89 78 22 78 - Fax 03 89 78 27 44 - www.kaysersberg.com